

Муниципальное образование  
«Приморский муниципальный район»  
Архангельской области

**АДМИНИСТРАЦИЯ  
МУНИЦИПАЛЬНОГО ОБРАЗОВАНИЯ  
«ПРИМОРСКИЙ  
МУНИЦИПАЛЬНЫЙ РАЙОН»**

просп. Ломоносова, 30, г. Архангельск, 163002,  
тел. (8182) 68-22-17, тел./факс (8182) 68-20-19,  
e-mail: amo@primadm.ru,  
<http://www.primadm.ru>

24.05.2023 № 01-20/306а

Председателю  
Архангельского областного  
Собрания депутатов

Прокопьевой Е.В.

Уважаемая Екатерина Владимировна!

На основании статьи 9 Федерального закона от 18 декабря 1997 года № 152-ФЗ «О наименованиях географических объектов», статьи 37 областного закона от 23 сентября 2009 года № 65-5-ОЗ «Об административно-территориальном устройстве Архангельской области», статьи 7 областного закона Архангельской области от 2 мая 2023 года № 706-43-ОЗ «О преобразовании сельских поселений Приморского муниципального района Архангельской области путем их объединения и наделения вновь образованного муниципального образования статусом Приморского муниципального округа Архангельской области», подпункта 13 пункта 2 статьи 23 Устава Архангельской области вношу для рассмотрения на сорок пятой сессии Архангельского областного Собрания депутатов проект постановления Архангельского областного Собрания депутатов «Об одобрении предложения о переименовании населенных пунктов, расположенных на территории Приморского муниципального округа Архангельской области».

- Приложение: 1. Текст проекта постановления Архангельского областного Собрания депутатов.  
2. Пояснительная записка к проекту постановления Архангельского областного Собрания депутатов.  
3. Финансово-экономическое обоснование проекта постановления Архангельского областного Собрания депутатов.

Архангельское областное  
Собрание депутатов  
24.05.23  
Вх. № 1117/690

4. Перечень областных законов и иных нормативных правовых актов Архангельской области, отмены или изменения которых потребует принятие постановления Архангельского областного Собрания депутатов.
5. Копия постановления администрации муниципального образования «Приморский муниципальный район» от 18 мая 2023 г. № 1013 «О внесении предложения о переименовании населенных пунктов, расположенных на территории Приморского муниципального округа Архангельской области.
6. Архивная справка муниципального бюджетного учреждения «Приморский архив» от 11 апреля 2023 г. № 07-02/75-76.
7. Копия постановления администрации муниципального образования «Островное» Приморского муниципального района Архангельской области от 19 апреля 2023 г. № 22 «О назначении сходов граждан в деревнях Заручей, Захарово, Лахта сельского поселения «Островное» Приморского муниципального района Архангельской области по вопросу переименования населенных пунктов».
8. Копия протокола схода граждан – жителей деревни Заручей по вопросу переименования и выбора нового наименования деревни Заручей (переименовываемого населенного пункта) от 13 мая 2023 г. № 1.
9. Копия решения схода граждан – жителей деревни Заручей по вопросу переименования и выбора нового наименования деревни Заручей (переименовываемого населенного пункта) от 13 мая 2023 г. № 1.
10. Копия протокола схода граждан – жителей деревни Захарово по вопросу переименования и выбора нового наименования деревни Захарово (переименовываемого населенного пункта) от 13 мая 2023 г. № 2.
11. Копия решения схода граждан – жителей деревни Захарово по вопросу переименования и выбора нового наименования деревни Захарово (переименовываемого населенного пункта) от 13 мая 2023 г. № 2.
12. Копия протокола схода граждан – жителей деревни Лахта по вопросу переименования и выбора нового наименования деревни Лахта (переименовываемого населенного пункта) от 13 мая 2023 г. № 3.
13. Копия решения схода граждан – жителей деревни Лахта по вопросу переименования и выбора нового наименования деревни Лахта (переименовываемого населенного пункта) от 13 мая 2023 г. № 3.
14. Копия решения Совета депутатов сельского поселения «Островное» Приморского муниципального района

Архангельской области от 22 мая 2023 г. № 183  
«Об одобрении предложения о переименовании населенных  
пунктов, расположенных на территории Приморского  
муниципального округа Архангельской области».

15. Расчет финансовых затрат на реализацию предложения  
о переименовании.

16. Обоснование предлагаемых наименований географических  
объектов.

17. План границ территории сельского поселения «Островное»  
Приморского муниципального района Архангельской области  
(с указанием переименовываемых населенных пунктов).

18. Географические координаты.

19. Документы, перечисленные в пунктах 1 - 19,  
на электронном носителе.

Глава муниципального образования



В.А. Рудкина

**АРХАНГЕЛЬСКОЕ ОБЛАСТНОЕ СОБРАНИЕ ДЕПУТАТОВ  
седьмого созыва (сорок пятая сессия)**

**ПОСТАНОВЛЕНИЕ**

от 2023 года №

Об одобрении предложения о переименовании населенных пунктов, расположенных на территории Приморского муниципального округа Архангельской области

В соответствии с частью 2 статьи 9 Федерального закона от 18 декабря 1997 года № 152-ФЗ «О наименованиях географических объектов», пунктом 1 статьи 37 областного закона от 23 сентября 2009 года № 65-5-ОЗ «Об административно-территориальном устройстве Архангельской области» областное Собрание депутатов ПОСТАНОВЛЯЕТ:

1. Одобрить предложение администрации муниципального образования «Приморский муниципальный район» Архангельской области о переименовании расположенных на территории Приморского муниципального округа Архангельской области:

1) деревни Заручей (ранее входившей в состав сельского поселения «Островное» Приморского муниципального района Архангельской области) в деревню Заручей Островной;

2) деревни Захарово (ранее входившей в состав сельского поселения «Островное» Приморского муниципального района Архангельской области) в деревню Захарово Островное;

3) деревни Лахта (ранее входившей в состав сельского поселения «Островное» Приморского муниципального района Архангельской области) в деревню Лахта Островная.

2. Направить предложение администрации муниципального образования «Приморский муниципальный район» Архангельской области о переименовании населенных пунктов, расположенных на территории Приморского муниципального округа Архангельской области, и документы, обосновывающие указанное предложение, на экспертизу в Федеральную службу государственной регистрации, кадастра и картографии.

3. Настоящее постановление вступает в силу со дня его официального опубликования.

Председатель областного  
Собрания депутатов

Е.В. Прокопьева

## **ПОЯСНИТЕЛЬНАЯ ЗАПИСКА**

### **к проекту постановления Архангельского областного Собрания депутатов «Об одобрении предложения о переименовании населенных пунктов, расположенных на территории Приморского муниципального округа Архангельской области»**

Внесение проекта постановления Архангельского областного Собрания депутатов «Об одобрении предложения о переименовании населенных пунктов, расположенных на территории Приморского муниципального округа Архангельской области» (далее – проект постановления) обусловлено следующим.

На основании закона Архангельской области от 2 мая 2023 года № 706-43-ОЗ «О преобразовании сельских поселений Приморского муниципального района Архангельской области путем их объединения и наделения вновь образованного муниципального образования статусом Приморского муниципального округа Архангельской области» осуществлено преобразование сельских поселений Приморского муниципального района Архангельской области в Приморский муниципальный округ Архангельской области. Установлен переходный период преобразования муниципальных образований со дня создания Приморского муниципального округа до 1 января 2024 года.

Статьей 46 закона Архангельской области от 23 сентября 2004 года № 258-внеоч.-ОЗ «О статусе и границах территорий муниципальных образований в Архангельской области» закреплён перечень населенных пунктов, входящих в границы Приморского муниципального округа Архангельской области.

В границах созданной путем преобразования административно-территориальной единицы - Приморского муниципального округа Архангельской области расположено несколько одноименных однородных населенных пунктов:

по две деревни Заручей и Захарово, ранее входившие в границы сельских поселений «Лисестровское» и «Островное» Приморского муниципального района Архангельской области;

две деревни Лахта, ранее входившие в границы сельских поселений «Катунинское» и «Островное» Приморского муниципального района Архангельской области.

Реестр зарегистрированных в автоматизированном государственном каталоге географических названий объектов Архангельской области на 15 декабря 2022 года содержит следующие сведения об однородных одноименных населенных пунктах:

Регистр. номер	Название географического объекта	Тип объекта	Административно-территориальная (муниципальная) привязка	Географические координаты Широта Долгота	Номенкл. листа карты масштаба 1 : 100 000
0446876	Заручей	деревня	Приморский район	64°33.6' 40°23'	Q-37-129
0446980	Заручей	деревня	Приморский район	64°26.8' 40°38'	Q-37-130
0447002	Захарово	деревня	Приморский район	64°26.2' 40°44.8'	Q-37-130
0446877	Захарово	деревня	Приморский район	64°32.7' 40°24'	Q-37-129
0446853	Лахта	деревня	Приморский район	64°23.1' 40°36.9'	Q-37-130
0446956	Лахта	деревня	Приморский район	64°34.3' 40°10.1'	Q-37-129

В силу подпункта «а» пункта 3 Правил присвоения, изменения и аннулирования адресов, утвержденных постановлением Правительства Российской Федерации от 19 ноября 2014 года № 1221, присвоенный объекту адресации адрес и присвоенное наименование адресообразующему элементу (населенному пункту) должно отвечать принципу уникальности. Один и тот же адрес не может быть присвоен более чем одному объекту адресации.

Наличие в пределах Приморского муниципального округа Архангельской области однородных одноименных населенных пунктов затрудняет осуществление хозяйственной и иной деятельности, также может повлечь возникновение проблем в регистрационном учете граждан.

В целях выявления мнения жителей переименовываемых деревень Заручей, Захарово и Лахта по вопросу переименования и выбора нового наименования населенного пункта в переименовываемых населенных пунктах в соответствии с постановлением администрации муниципального образования «Островное» от 19 апреля 2023 года № 22 «О назначении сходов граждан в деревнях Заручей, Захарово, Лахта сельского поселения «Островное» Приморского муниципального района Архангельской области по вопросу переименования населенных пунктов» назначены и проведены сходы граждан, по результатам которых приняты решения сходов.

Согласно решению схода граждан – жителей деревни Заручей по вопросу переименования и выбора нового наименования деревни Заручей (переименовываемого населенного пункта) от 13 мая 2023 года № 1 жителями выбрано новое наименование населенного пункта: деревня Заручей Островной.

Согласно решению схода граждан – жителей деревни Захарово по вопросу переименования и выбора нового наименования деревни Захарово (переименовываемого населенного пункта) от 13 мая 2023 года № 2 жителями

выбрано новое наименование населенного пункта: деревня Захарово Островное.

Согласно решению схода граждан – жителей деревни Лахта по вопросу переименования и выбора нового наименования деревни Лахта (переименовываемого населенного пункта) от 13 мая 2023 года № 3 жителями выбрано новое наименование населенного пункта: деревня Лахта Островная.

Указанные решения сходов граждан опубликованы в бюллетене «Вестник муниципального образования «Островное» от 18 мая 2023 года № 6 (118) и размещены на официальном сайте сельского поселения.

В протоколах сходов граждан отражено обоснование выбора новых названий деревень.

Наименование «деревня Заручей Островной» существующей деревни Заручей обосновывается особенностью географического нахождения деревни на территории острова Андрианов на берегу Никольского рукава Северной Двины и вхождению населенного пункта ранее в границы сельского поселения «Островное» Приморского муниципального района Архангельской области.

Наименование «деревня Захарово Островное» существующей деревни Захарово обосновывается особенностью географического нахождения деревни на территории острова Кего, расположенного в дельте Северной Двины и вхождению населенного пункта ранее в границы сельского поселения «Островное» Приморского муниципального района Архангельской области.

Наименование «деревня Лахта Островная» существующей деревни Лахта обосновывается особенностью географического нахождения деревни на территории острова Конешный вблизи острова Старая Лахта, расположенном в дельте Северной Двины и вхождению населенного пункта ранее в границы сельского поселения «Островное» Приморского муниципального района Архангельской области.

Предлагаемые новые наименования населенных пунктов отражают наиболее характерный признак - расположение на островных территориях в дельте реки Северная Двина и вхождением переименовываемых населенных пунктов до принятия областного закона от 2 мая 2023 года № 706-43-ОЗ «О преобразовании сельских поселений Приморского муниципального района Архангельской области путем их объединения и наделения вновь образованного муниципального образования статусом Приморского муниципального округа Архангельской области» в административные границы сельского поселения «Островное» Приморского муниципального района Архангельской области.

На основании решений сходов граждан – жителей деревень Заручей, Захарово и Лахта администрацией Приморского муниципального района принято постановление от 18 мая 2023 года № 1013 «О внесении



предложения о переименовании населенных пунктов, расположенных на территории Приморского муниципального округа Архангельской области».

Предложение администрации Приморского муниципального района о переименовании расположенных на территории Приморского муниципального округа Архангельской области:

деревни Заручей в деревню Заручей Островной;

деревни Захарово в деревню Захарово Островное;

деревни Лахта в деревню Лахта Островная,

одобрено представительным органом сельского поселения решением от 22 мая 2023 года № 183 с учетом мнения населения.

В соответствии с Федеральным законом от 18 декабря 1997 года № 152-ФЗ «О наименованиях географических объектов» (далее – Федеральный закон «О наименованиях географических объектов») населенные пункты являются разновидностью географических объектов.

На основании статьи 9 Федерального закона «О наименованиях географических объектов» органы местного самоуправления могут вносить предложения о переименовании географических объектов.

Предложения о переименовании таких географических объектов, документы, обосновывающие указанные предложения, и расчеты необходимых затрат направляются в законодательные (представительные) органы государственной власти субъектов Российской Федерации, на территориях которых расположены такие географические объекты.

Согласно пункту 1 статьи 7 областного закона от 2 мая 2023 года № 706-43-ОЗ «О преобразовании сельских поселений Приморского муниципального района Архангельской области путем их объединения и наделения вновь образованного муниципального образования статусом Приморского муниципального округа Архангельской области» до формирования органов местного самоуправления Приморского муниципального округа полномочия по решению вопросов местного значения Приморского муниципального округа на соответствующих территориях осуществляют органы местного самоуправления муниципальных образований, которые на день создания Приморского муниципального округа осуществляли полномочия по решению вопросов местного значения на этих территориях, предусмотренные законодательством Российской Федерации, в порядке, установленном уставами указанных муниципальных образований.

Порядок участия органов государственной власти Архангельской области в деятельности по переименованию населенных пунктов урегулирован статьей 37 областного закона от 23 сентября 2009 года № 65-5-ОЗ «Об административно-территориальном устройстве Архангельской области», согласно которой предложения о переименовании городских и сельских населенных пунктов, районов, территориальных округов городов областного значения вносятся в Архангельское областное Собрание депутатов в виде проектов постановлений Архангельского

областного Собрания депутатов об одобрении предложений о переименовании указанных административно-территориальных единиц Архангельской области.

В случае принятия постановления об одобрении предложения о переименовании городских и сельских населенных пунктов, районов, островных территорий, территориальных округов городов областного значения Архангельское областное Собрание депутатов направляет на экспертизу в федеральный орган исполнительной власти, уполномоченный в области наименований географических объектов, предложение о переименовании административно-территориальной единицы Архангельской области.

В силу пункта 1 Порядка осуществления экспертизы предложений о присвоении наименований географическим объектам и о переименовании географических объектов, а также выдачи заключений на указанные предложения, утвержденного приказом Росреестра от 3 декабря 2021 года № П/0570, экспертиза предложений о переименовании географических объектов, а также выдача заключений на указанные предложения осуществляется Федеральной службой государственной регистрации, кадастра и картографии.

Внесенным проектом постановления предлагается одобрить предложение администрации муниципального образования Приморский муниципальный район Архангельской области о переименовании расположенных на территории Приморского муниципального округа Архангельской области:

деревни Заручей в деревню Заручей Островной;  
деревни Захарово в деревню Захарово Островное;  
деревни Лахта в деревню Лахта Островная,

и принять решение о направлении предложения администрации муниципального образования Приморский муниципальный район Архангельской области о переименовании населенных пунктов, расположенных на территории Приморского муниципального округа Архангельской области и прилагаемые к нему документы на экспертизу в Федеральную службу государственной регистрации, кадастра и картографии.

Принятие Архангельским областным Собранием депутатов проекта постановления позволит исключить случаи совпадения наименований и вида населенных пунктов в границах Приморского муниципального округа Архангельской области.

Глава муниципального образования  
«Приморский муниципальный район»  
Архангельской области

 — В.А. Рудкина

**Финансово-экономическое обоснование  
проекта постановления Архангельского областного Собрания депутатов  
«Об одобрении предложения о переименовании населенных пунктов,  
расположенных на территории Приморского муниципального округа  
Архангельской области»**

Принятие проекта постановления Архангельского областного Собрания депутатов «Об одобрении предложения о переименовании населенных пунктов, расположенных на территории Приморского муниципального округа Архангельской области» в случае принятия распоряжения Правительства Российской Федерации о переименовании населенных пунктов повлечет незначительные дополнительные расходы бюджета Приморского муниципального округа Архангельской области на изготовление и смену знаков индивидуального проектирования с наименованием населенных пунктов.

Для населения в части получения отметки в паспорте о регистрации – дополнительных затрат нет (услуга оказывается бесплатно).

Переименование в государственных органах регистрации будет произведено согласно областному закону без дополнительных затрат.

Переименование населенных пунктов не потребует расходов из федерального бюджета.

Глава муниципального образования  
«Приморский муниципальный район»  
Архангельской области



В.А. Рудкина

**Расчет**  
**финансовых затрат на реализацию предложения о переименовании**  
**населенных пунктов, расположенных на территории Приморского**  
**муниципального округа Архангельской области**

Наименование работ	Ед. измерения	
	шт.	сумма в руб.
Изготовление и смена знаков индивидуального проектирования с наименованием населенного пункта	3	35600
<b>Итого:</b>		<b>35600</b>

Финансирование затрат на реализацию предложения о переименовании населенных пунктов, расположенных на территории Приморского муниципального округа Архангельской области будет осуществляться за счет средств бюджета Приморского муниципального округа Архангельской области.

Глава муниципального образования  
«Приморский муниципальный район»  
Архангельской области

 В.А. Рудкина

**Перечень  
областных законов и иных нормативных правовых актов Архангельской  
области, отмены или изменения которых потребует принятие  
постановления Архангельского областного Собрания депутатов  
«Об одобрении предложения о переименовании населенных пунктов,  
расположенных на территории Приморского муниципального округа  
Архангельской области»**

Принятие постановления Архангельского областного Собрания депутатов «Об одобрении предложения о переименовании населенных пунктов, расположенных на территории Приморского муниципального округа Архангельской области» не потребует отмены или изменения областных законов и иных нормативных правовых актов Архангельской области.

При принятии соответствующего распоряжения Правительства Российской Федерации на основании постановления Архангельского областного Собрания депутатов «Об одобрении предложения о переименовании населенных пунктов, расположенных на территории Приморского муниципального округа Архангельской области» потребуются внесение изменений в областной закон от 23 сентября 2004 года № 258-внеоч.-ОЗ «О статусе и границах территорий муниципальных образований в Архангельской области».

Глава муниципального образования  
«Приморский муниципальный район»  
Архангельской области



В.А. Рудкина



Муниципальное образование  
«Приморский муниципальный район» Архангельской области

АДМИНИСТРАЦИЯ МУНИЦИПАЛЬНОГО ОБРАЗОВАНИЯ  
«ПРИМОРСКИЙ МУНИЦИПАЛЬНЫЙ РАЙОН»

## ПО С Т А Н О В Л Е Н И Е

от 18 мая 2023 г.

№ 1013

г. Архангельск

### **О внесении предложения о переименовании населенных пунктов, расположенных на территории Приморского муниципального округа Архангельской области**

В соответствии с частью 1 статьи 9 Федерального закона от 18 декабря 1997 года № 152-ФЗ «О наименованиях географических объектов», пунктом 1 статьи 37 областного закона от 23 сентября 2009 года № 65-5-ОЗ «Об административно-территориальном устройстве Архангельской области», статьей 7 областного закона Архангельской области от 2 мая 2023 года № 706-43-ОЗ «О преобразовании сельских поселений Приморского муниципального района Архангельской области путем их объединения и наделения вновь образованного муниципального образования статусом Приморского муниципального округа Архангельской области», на основании решения схода граждан – жителей деревни Заручей по вопросу переименования и выбора нового наименования деревни Заручей (переименовываемого населенного пункта) от 13 мая 2023 года № 1, решения схода граждан – жителей деревни Захарово по вопросу переименования и выбора нового наименования деревни Захарово (переименовываемого населенного пункта) от 13 мая 2023 года № 2, решения схода граждан – жителей деревни Лахта по вопросу переименования и выбора нового наименования деревни Лахта (переименовываемого населенного пункта) от 13 мая 2023 года № 3, администрация муниципального образования **п о с т а н о в л я е т :**

1. Внести в Архангельское областное Собрание депутатов предложение о переименовании расположенных на территории Приморского муниципального округа Архангельской области:

- деревни Заручей в деревню Заручей Островной;
- деревни Захарово в деревню Захарово Островное;
- деревни Лахта в деревню Лахта Островная.

2. Внести в Архангельское областное Собрание депутатов проект постановления Архангельского областного Собрания депутатов

«Об одобрении предложения о переименовании населенных пунктов, расположенных на территории Приморского муниципального округа Архангельской области.

3. Направить настоящее постановление в Совет депутатов муниципального образования «Островное» Приморского муниципального района Архангельской области для получения одобрения предложения.

4. Докладчиком по проекту постановления Архангельского областного Собрания депутатов «Об одобрении предложения о переименовании населенных пунктов, расположенных на территории Приморского муниципального округа Архангельской области» на сессии Архангельского областного Собрания депутатов назначить главу Приморского муниципального района Рудкину Валентину Алексеевну.

5. Опубликовать настоящее постановление в бюллетене «Вестник Приморского района» и разместить в сетевом издании «Официальный интернет-портал «Вестник Приморского района».

6. Настоящее постановление вступает в силу со дня его официального опубликования.

Глава муниципального образования



*В.А. Рудкина*

В.А. Рудкина



Управление культуры  
администрации муниципального образования  
«Приморский муниципальный район»

Муниципальное бюджетное учреждение  
«Приморский архив»  
(МБУ «Приморский архив»)

Заместителю главы местной  
администрации, начальнику  
управления по развитию МСУ  
и социальной политике  
В.М. Мигунову

Юридический адрес: ул. Центральная, д. 28, с. Вознесенье,  
Приморский район, Архангельская область, 163520

Фактический адрес: ул. Шабалина, д. 6,  
г. Архангельск, 163060

Тел. (8182) 29-23-48, 64-17-07

Тел./факс: (8182) 64-17-07

E-mail: [primarhiv@primadm.ru](mailto:primarhiv@primadm.ru)

ОКПО 88529903 ОГРН 109293000844

ИНН/КПП 2921011458/292101001

11.04.2023	№	07-02/75–76
На № 01-20/192а	от	27.03.2023

#### Архивная справка

Согласно списку волостей Архангельской губернии на 1 декабря 1918 года деревня Захарово имело второе название «Немировская» и относилась к Кегостровской волости Архангельского уезда, располагалась на реке Северная Двина. Было 35 дворов, 180 жителей обоего пола, расстояние от города Архангельска – 4 версты.

На 1929 год Кегостровский сельский Совет относился к Приморскому району Архангельской области. Постановлением президиума Севкрайисполкома от 12 сентября 1930 года Кегостровский сельский Совет передан в административное подчинение Архангельскому городскому Совету рабочих, крестьянских и красноармейских депутатов. Указом президиума Верховного Совета РСФСР от 7 октября 1955 года и решением облисполкома от 13 октября 1955 года в состав Приморского района включен Кегостровский сельский Совет. Решением облисполкома от 9 октября 1964 года упразднен Кегостровский сельский Совет с включением его территории в состав Вознесенского сельского Совета.

На 01 января 1967 года в деревне Захарово Вознесенского сельского Совета Приморского района Архангельской области значилось 46 хозяйств, проживало 165 человек (Ф. 15. Оп. 4. Д. 14).



На 01 января 2015 года в деревне Захарово администрации муниципального образования «Вознесенское» значилось – 42 хозяйства, проживало 53 человека (Ф. 15. Оп. 5. Д. 36).

Согласно списку волостей Архангельской губернии на 1 декабря 1918 года деревня Заручей имело второе название «Заручьевская» и относилась к Романово-Вознесенской волости Архангельского уезда, располагалась на реке Северная Двина. Было 60 дворов, 275 жителей обоего пола, расстояние от города Архангельска – 8 верст.

На 01 января 1967 года в деревне Заручей Вознесенского сельского Совета Приморского района Архангельской области значилось 62 хозяйства, проживало 209 человек (Ф. 15. Оп. 4. Д. 13).

На 01 января 2015 года в деревне Захарово администрации муниципального образования «Вознесенское» значилось – 73 хозяйства, проживало 92 человека (Ф. 15. Оп. 5. Д. 35).

С 1929 года Вознесенский сельский Совет относился к Приморскому району Архангельской области.

Согласно списку волостей Архангельской губернии на 1 декабря 1918 года деревня Лахта имело второе название «Кудьма» и «Волость» и относилась к Кудмозерской волости Архангельского уезда, располагалась на озере Кудьмоз. Было 112 дворов, 539 жителей обоего пола, расстояние от города Архангельска – 38 верст.

В справочнике административно-территориального деления Архангельской губернии и области в XVIII – XX веках по Приморскому району Архангельской области в списках населенных пунктах Архангельской области по Всесоюзной переписи 1939 года значится деревня Лахта Кудьмозерского сельского Совета.

Решением облисполкома от 29 сентября 1956 года Кудмозерский сельский Совет передан в административное подчинение Молотовскому городскому Совету депутатов трудящихся.

Указом президиума Верховного Совета РСФСР от 12 сентября 1957 года город Молотовск переименован в город Северодвинск.

Другими сведения в отношении деревни Лахта=Кудьма=Волость архив не располагает.

Похозяйственные книги по деревне Лахта Кудмозерского сельского Совета за весь период деятельности в архив не поступали.

Дату образования деревень Захарово, Заручей, Лахта установить нет возможности в связи с отсутствием на хранении в архиве документов по административно-территориальному делению до 1918 года.

Основание: Список волостей Архангельской губернии к 1 декабря 1918 года.

Справочник административно-территориального деления Архангельской губернии и области в XVIII – XX веках, 1997– стр.177–181.

Директор



Н.В. Миронова

**Архангельская область**  
**Приморский муниципальный район**

**Администрация муниципального образования**  
**«Островное»**

**Постановление**

**19 апреля 2023 года**

**с. Вознесенье**

**№ 22**

**О назначении сходов граждан в деревнях Заручей, Захарово, Лахта сельского поселения «Островное» Приморского муниципального района Архангельской области по вопросу переименования населенных пунктов**

В соответствии со статьей 25.1 Федерального закона от 6 октября 2003 года № 131-ФЗ «Об общих принципах организации местного самоуправления в Российской Федерации», пунктом 3 статьи 13 Устава муниципального образования «Островное» Приморского муниципального района Архангельской области, в целях установления мнения жителей по вопросу переименования населенных пунктов и о вариантах переименования деревень Заручей, Захарово и Лахта, администрация муниципального образования ПОСТАНОВЛЯЕТ:

1. Назначить и провести сходы граждан в деревнях Заручей, Захарово, Лахта сельского поселения «Островное» Приморского муниципального района Архангельской области по вопросу переименования указанных населенных пунктов.

2. Установить следующие дату, место и время проведения сходов граждан:

дер. Заручей 13 мая 2023 года в 10 часов 00 минут у дома № 28;

дер. Захарово 13 мая 2023 года в 12 часов 00 минут у дома № 16;

дер. Лахта 13 мая 2023 года в 15 часов 00 минут у дома № 1.

3. Инициатор проведения сходов граждан – глава муниципального образования «Островное»

4. Для осуществления подготовки и проведения схода граждан создать организационный комитет в составе:

Коновалов Ю.Н. – глава муниципального образования «Островное»;

Кожевникова И.А. – заместитель главы по общим вопросам;

Лебедева Е.П. – председатель Совета депутатов муниципального образования «Островное»;

Титова Е.Н. – заместитель председателя Совета депутатов муниципального образования «Островное».

5. Организационному комитету по проведению сходов граждан обеспечить рассмотрение поступивших предложений, обобщить их и озвучить в ходе схода граждан.

6. Назначить Кожевникову И.А. ответственным лицом за проведение консультаций по вопросу предстоящих сходов граждан.

7. Письменные предложения по вопросу, вынесенному на сходы граждан, принимаются с 20 апреля по 10 мая 2023 года по почтовому адресу: 163520, Архангельская область, Приморский район, с. Вознесенье, ул. Центральная, д.28 и по адресу электронной почты [0253237@mail.ru](mailto:0253237@mail.ru).

8. Предложить обладающим избирательным правом жителям населенных пунктов: деревень Заручей, Захарово, Лахта сельского поселения «Островное» Приморского муниципального района Архангельской области принять участие в сходах граждан.

9. Утвердить прилагаемый лист голосования на сходе граждан по вопросу выбора нового наименования переименовываемого населенного пункта.

10. Настоящее постановление опубликовать в бюллетене «Вестник муниципального образования «Островное» и разместить на официальном сайте администрации муниципального образования «Островное».

11. Настоящее постановление вступает в силу со дня его официального опубликования.

Глава муниципального образования



  
Ю.Н. Коновалов



**Протокол № 1**  
**схода граждан – жителей деревни Заручей по вопросу переименования и**  
**выбора нового наименования деревни Заручей**  
**(переименовываемого населенного пункта)**

дер. Заручей  
Приморский район  
Архангельская область

13 мая 2023 года

начало схода – 10 часов 00 минут.  
окончание схода – 10 часов 30 минут

Председательствующий – Коновалов Ю.Н. глава муниципального образования «Островное».

Сход граждан назначен постановлением администрации муниципального образования «Островное» от 19 апреля 2023 года № 22 «О назначении сходов граждан в деревнях Заручей, Захарово, Лахта сельского поселения «Островное» Приморского муниципального района Архангельской области по вопросу переименования населенных пунктов».

Указанное постановление опубликовано в бюллетене «Вестник муниципального образования «Островное» от 20 апреля 2023 года № 4 (116) и размещено на официальном сайте администрации муниципального образования «Островное».

Общее количество жителей дер. Заручей – 16 человек.

На сходе присутствовали жители дер. Заручей:

№ п/п	Ф.И.О.	Год рождения	Адрес
1	Андреева Инна Александровна	1981	д.Заручей, д.18
2	Вдовиченко Зинаида Осиповна	1939	д.Заручей, д.27
3	Гусарова Мария Петровна	1960	д.Заручей, д. 13
4	Долгобородова Елена Борисовна	1961	д.Заручей, д. 17
5	Звягин Николай Александрович	1964	д.Заручей, д. 10
6	Козлова Наталья Александровна	1976	д.Заручей, д. 47
7	Ловдина Тамара Федоровна	1934	д.Заручей, д.47
8	Логинова Нина Петровна	1959	д.Заручей, д. 47
9	Никитин Геннадий Григорьевич	1954	д.Заручей, д.2
10	Потапов Виктор Анатольевич	1960	д.Заручей, д.29
11	Потапова Елена Александровна	1948	д.Заручей, д.21
12	Потапов Сергей Васильевич	1954	д.Заручей, д.36
13	Скачков Сергей Евгеньевич	1953	д.Заручей, д. 26
14	Тарасенко Владимир Васильевич	1957	д.Заручей, д.11
15	Тарасенко Наталья Антоновна	1953	д.Заручей, д. 11
16	Шевченко Александр Валентинович	1977	д.Заручей, д.9

Повестка дня:

переименование и выбор нового наименования деревни Заручей сельского поселения «Островное» Приморского муниципального района Архангельской области.

Слушали: Коновалова Ю.Н.

Областным законом от 2 мая 2023 года № 706-43-ОЗ осуществлено преобразование сельских поселений, входящих в состав Приморского муниципального района Архангельской области, путем их объединения в Приморский муниципальный округ Архангельской области. Днем создания Приморского муниципального округа является день вступления в силу областного закона – 3 мая 2023 года.

Статьей 6 областного закона от 2 мая 2023 года № 706-43-ОЗ установлен переходный период преобразования муниципальных образований со дня создания Приморского муниципального округа до 1 января 2024 года.

В связи с указанным преобразованием, в границах вновь образованного муниципального образования - Приморского муниципального округа имеются две деревни Заручей, расположенные в границах сельских поселений «Лисестровское» и «Островное» Приморского муниципального района. Указанные сельские поселения с 1 января 2024 года утратят статус отдельных муниципальных образований, следовательно, возникнет ситуация, при которой в границах одной административно-территориальной единицы - Приморского муниципального округа будет две одноименных деревни.

Наличие двух одноименных населенных пунктов подтверждается сведениями из Реестра зарегистрированных в автоматизированном государственном каталоге географических названий объектов Архангельской области на 15 декабря 2022 года:

Регистр. номер	Название географического объекта	Тип объекта	Административно-территориальная (муниципальная) привязка	Географические координаты Широта Долгота	Номенкл. листа карты масштаба 1 : 100 000
0446876	Заручей	деревня	Приморский район	64°33.6' 40°23'	Q-37-129
0446980	Заручей	деревня	Приморский район	64°26.8' 40°38'	Q-37-130

По состоянию на 19 апреля 2023 года по сведениям регистрационного учета: в дер. Заручей сельского поселения «Лисестровское» зарегистрировано по месту жительства 35 человек;

в дер. Заручей сельского поселения «Островное» зарегистрировано по месту жительства 16 человек.

В силу подпункта «а» пункта 3 Правил присвоения, изменения и аннулирования адресов, утвержденных постановлением Правительства Российской Федерации от 19 ноября 2014 года N 1221, присвоенный объекту адресации адрес и

присвоенное наименование адресообразующему элементу (населенному пункту) должно отвечать принципу уникальности. Один и тот же адрес не может быть присвоен более чем одному объекту адресации.

Ситуация с наличием в границах одной административно-территориальной единицы (Приморского муниципального округа) двух деревень с названием Заручей, может привести к проблемам в регистрационном учете граждан, регистрации прав на недвижимое имущество и сопряженным с ними проблемами во взаимодействии граждан с органами государственной власти и органами местного самоуправления.

Предотвратить возникновение указанных проблем возможно путем переименования одноименных населенных пунктов.

Переименование населенного пункта не влечет ответственности и обязанности по замене паспорта и не отражается на юридической силе имеющихся правоустанавливающих документов на имущество. То есть, не требует от жителей замены документов, а данные о новом наименовании населенных пунктов обновятся в государственных информационных системах (Едином государственном реестре недвижимости и Федеральной информационной адресной системе) в порядке межведомственного электронного взаимодействия.

Данные о регистрации автоматически изменят при обязательной замене паспорта в 20 и 45 лет, изменении сведений о личности или в случае его утраты.

До начала схода в установленный срок с 20 апреля 2023 года по 10 мая 2023 года предложений от жителей дер. Заручей по новому наименованию деревни в организационный комитет не поступило.

Обращаю ваше внимание, что выбор нового названия населенных пунктов осуществляется с учетом предложений жителей переименовываемых деревень, при этом выбор нового названия должен быть обоснован, отражать наиболее характерные признаки населенного пункта, местности, в которой он расположен, или особенности жизни и деятельности населения соответствующей территории, состоять не более чем из трех слов, естественно вписываться в уже существующую систему наименований населенных пунктов.

Предлагаю обсудить вариант нового названия «Заручей Островной» и иные, предложенные сейчас Вами, варианты.

Предложенное дополнение к существующему названию обосновывается особенностью географического нахождения деревни – на острове Андрианов на берегу Никольского рукава Северной Двины и вхождению населенного пункта в границы сельского поселения «Островное».

Выступили: Ловдина Тамара Петровна

Предложила: вариант названия деревни «Заручьевская»

Обоснование наименования: согласно исторической справки из Приморского архива

По результатам обсуждения на голосование вынесены следующие варианты нового наименования деревни Заручей:

1. деревня Заручей Островной
2. деревня Заручьевская



Голосовали:

Вариант 1: «ЗА» - 16 «ПРОТИВ» - 0.

Вариант 2: «ЗА» - 0 , «ПРОТИВ» - 0.

Решили:

1. Признать сход граждан - жителей деревни Заручей по вопросу переименования и выбора нового наименования деревни Заручей (переименовываемого населенного пункта) состоявшимся.

2. Выбрать новое наименование населенного пункта: деревня Заручей Островной.

3. Решение схода опубликовать в бюллетене «Вестник муниципального образования «Островное» и направить в администрацию Приморского муниципального района Архангельской области для внесения предложения о переименовании деревни Заручей в деревню Заручей Островной.

Голосовали:

«ЗА» - 16, «ПРОТИВ» - 0.

Председательствующий

  
Ю.Н. Коновалов

Секретарь организационного комитета

  
Е.П. Лебедева

Утвержден  
постановлением администрации  
муниципального образования «Островное»  
от 19.04.2023 № 22

**ЛИСТ ГОЛОСОВАНИЯ НА СХОДЕ ГРАЖДАН  
по вопросу выбора нового наименования переименовываемого  
населенного пункта**

Населенный пункт: д. Заругей

Место проведения: д. Заругей у школьного дома № 28

Дата, время проведения: 13 мая 2023 г. 10:00 мин

Реквизиты правового акта о назначении схода: Постановление № 22 от 19.04.2023

Варианты наименования переименовываемого населенного пункта:

- 1) Заругей Островной
- 2) Заругейская
- 3) \_\_\_\_\_
- 4) \_\_\_\_\_
- 5) \_\_\_\_\_

Подписи участников схода:

№ п/п	Адрес регистрации	Возраст (полных лет)	Фамилия, инициалы	Отметка о голосовании (указать номер варианта)	Подпись
1	д. Заругей, д. 11	69	Тарасенко Н. А.	1	Тарасенко
2	д. Заругей д. 11	66	Тарасенко З. З.	1	Тарасенко
3	д. Заругей д. 47	47	Козлов Н. А.	1	Козлов
4	д. Заругей д. 47	88	Собукин Т. А.	1	Собукин
5	д. Заругей, д. 47	64	Логинов Н. П.	1	Логинов
6	д. Заругей д. 17	68	Донсков Е. Б.	1	Донсков
7	д. Заругей д. 21	75	Точнов Е. А.	1	Точнов
8	д. Заругей д. 2	68	Никишин Т. Т.	1	Никишин

9	г. Зоругей г. 13	63	Тусуров Ш. П.	1	Тусур
10	г. Зоругей г. 26	70	Сиримов С. Б.	1	Сирим
11	г. Зоругей г. 29	63	Тобомов В. А.	1	Тобом
12	г. Зоругей г. 30	65	Тобомов С. В.	1	Тобом
13	г. Зоругей г. 18	43	Анзреев Ш. А.	1	Анзреев
14	г. Зоругей г. 27	84	Вудбиченко З. О.	1	Вудбиченко
15	г. Зоругей г. 10	59	Звогин Н. А.	1	Звогин
16	г. Зоругей г. 9	46	Шевченко А. В.	1	Шевченко

Ломов Верман

Тусуров Ш. П. Османов

Ш. П. Тусуров Ш. П.

15.05.2025



**Архангельская область  
Приморский муниципальный район  
Муниципальное образование «Островное»**

**Решение  
схода граждан – жителей деревни Заручей по вопросу переименования и  
выбора нового наименования деревни Заручей  
(переименовываемого населенного пункта)**

дер. Заручей  
Приморский район  
Архангельская область

от 13 мая 2023 года  
№ 1

В соответствии со статьей 25.1 Федерального закона от 6 октября 2003 года № 131-ФЗ «Об общих принципах организации местного самоуправления в Российской Федерации», пунктом 3 статьи 13 Устава муниципального образования «Островное» Приморского муниципального района Архангельской области, на основании протокола схода граждан – жителей деревни Заручей по вопросу переименования и выбора нового наименования деревни Заручей (переименовываемого населенного пункта) от 13 мая 2023 года № 1, сход граждан – жителей деревни Заручей РЕШИЛ:

1. Признать сход граждан - жителей деревни Заручей по вопросу переименования и выбора нового наименования деревни Заручей (переименовываемого населенного пункта) состоявшимся.

2. Выбрать новое наименование населенного пункта: деревня Заручей Островной.

3. Решение схода опубликовать в бюллетене «Вестник муниципального образования «Островное» и направить в администрацию Приморского муниципального района Архангельской области для внесения предложения о переименовании деревни Заручей в деревню Заручей Островной.

Председательствующий на сходе граждан  
Глава муниципального образования



Ю.Н. Коновалов

**Протокол № 2**  
**схода граждан – жителей деревни Захарово по вопросу переименования и**  
**выбора нового наименования деревни Захарово**  
**(переименовываемого населенного пункта)**

дер. Захарово  
Приморский район  
Архангельская область

13 мая 2023 года

начало схода – 12 часов 00 минут  
окончание схода – 12 часов 35 минут

Председательствующий – Коновалов Ю.Н. глава муниципального образования «Островное».

Сход граждан назначен постановлением администрации муниципального образования «Островное» от 19 апреля 2023 года № 22 «О назначении сходов граждан в деревнях Заручей, Захарово, Лахта сельского поселения «Островное» Приморского муниципального района Архангельской области по вопросу переименования населенных пунктов».

Указанное постановление опубликовано в бюллетене «Вестник муниципального образования «Островное» от 20 апреля 2023 года № 4 (116) и размещено на официальном сайте администрации муниципального образования «Островное».

Общее количество жителей дер. Захарово – 11 человек.

На сходе присутствовали жители дер. Захарово:

№ п/п	Ф.И.О.	Год рождения	Адрес
1	Звягин Дмитрий Владимирович	1991	д.Захарово, д.18
2	Звягина Ольга Дмитриевна	1965	д.Захарово, д.18
3	Зеленина Александра Георгиевна	1930	д.Захарово, д.9А
4	Раевская Марина Вениаминовна	1962	Д.Захарово, д.21
5	Панова Елена Юрьевна	1963	д.Захарово, д.9
6	Татаринев Валерий Петрович	1956	д.Захарово, д. 12
7	Шиловская Галина Васильевна	1943	д.Захарово, д.18
8	Щиловский Георгий Дмитриевич	1974	д.Захарово, д.18
9	Яковлев Павел Альбертович	1971	д.Захарово, д.5
10	Яковлева Галина Николаевна	1939	д.Захарово, д.9

Повестка дня:

переименование и выбор нового наименования деревни Захарово сельского поселения «Островное» Приморского муниципального района Архангельской области.

Слушали: Коновалова Ю.Н.

Областным законом от 2 мая 2023 года № 706-43-ОЗ осуществлено преобразование сельских поселений, входящих в состав Приморского муниципального района Архангельской области, путем их объединения в Приморский муниципальный округ Архангельской области. Днем создания Приморского муниципального округа является день вступления в силу областного закона – 3 мая 2023 года.

Статьей 6 областного закона от 2 мая 2023 года № 706-43-ОЗ установлен переходный период преобразования муниципальных образований со дня создания Приморского муниципального округа до 1 января 2024 года.

В связи с указанным преобразованием, в границах вновь образованного муниципального образования - Приморского муниципального округа имеются две деревни Захарово, расположенные в границах сельских поселений «Лисестровское» и «Островное» Приморского муниципального района. Указанные сельские поселения с 1 января 2024 года утратят статус отдельных муниципальных образований, следовательно, возникнет ситуация, при которой в границах одной административно-территориальной единицы - Приморского муниципального округа будет две одноименных деревни.

Наличие двух одноименных населенных пунктов подтверждается сведениями из Реестра зарегистрированных в автоматизированном государственном каталоге географических названий объектов Архангельской области на 15 декабря 2022 года:

Регистр. номер	Название географического объекта	Тип объекта	Административно-территориальная (муниципальная) привязка	Географические координаты Широта Долгота	Номенкл. листа карты масштаба 1 : 100 000
0447002	Захарово	деревня	Приморский район	64°26.2' 40°44.8'	Q-37-130
0446877	Захарово	деревня	Приморский район	64°32.7' 40°24'	Q-37-129

По состоянию на 19 апреля 2023 года по сведениям регистрационного учета:  
в дер. Захарово сельского поселения «Лисестровское» зарегистрировано по месту жительства 17 человек;

в дер. Захарово сельского поселения «Островное» зарегистрировано по месту жительства 11 человек.

В силу подпункта «а» пункта 3 Правил присвоения, изменения и аннулирования адресов, утвержденных постановлением Правительства Российской Федерации от 19 ноября 2014 года N 1221, присвоенный объекту адресации адрес и присвоенное наименование адресообразующему элементу (населенному пункту) должно отвечать принципу уникальности. Один и тот же адрес не может быть присвоен более чем одному объекту адресации.

Ситуация с наличием в границах одной административно-территориальной единицы (Приморского муниципального округа) двух деревень с названием

Захарово, может привести к проблемам в регистрационном учете граждан, регистрации прав на недвижимое имущество и сопряженным с ними проблемами во взаимодействии граждан с органами государственной власти и органами местного самоуправления.

Предотвратить возникновение указанных проблем возможно путем переименования одноименных населенных пунктов.

Переименование населенного пункта не влечет ответственности и обязанности по замене паспорта и не отражается на юридической силе имеющихся правоустанавливающих документов на имущество. То есть, не требует от жителей замены документов, а данные о новом наименовании населенных пунктов обновятся в государственных информационных системах (Едином государственном реестре недвижимости и Федеральной информационной адресной системе) в порядке межведомственного электронного взаимодействия.

Данные о регистрации автоматически изменят при обязательной замене паспорта в 20 и 45 лет, изменении сведений о личности или в случае его утраты.

До начала схода в установленный срок с 20 апреля 2023 года по 10 мая 2023 года предложений от жителей дер. Захарово по новому наименованию деревни в организационный комитет не поступило.

Обращаю ваше внимание, что выбор нового названия населенных пунктов осуществляется с учетом предложений жителей переименовываемых деревень, при этом выбор нового названия должен быть обоснован, отражать наиболее характерные признаки населенного пункта, местности, в которой он расположен, или особенности жизни и деятельности населения соответствующей территории, состоять не более чем из трех слов, естественно вписываться в уже существующую систему наименований населенных пунктов.

Предлагаю обсудить вариант нового названия «Захарово Островное» и иные, предложенные сейчас Вами, варианты.

Предложенное дополнение к существующему названию обосновывается особенностью географического нахождения деревни – на острове Кего, расположенном в дельте Северной Двины и вхождению населенного пункта в границы сельского поселения «Островное».

Выступили: Татаринов Валерий Петрович

Предложил: вариант названия деревни Немировская

Обоснование наименования: согласно исторической справки из Приморского архива

По результатам обсуждения на голосование вынесены следующие варианты нового наименования деревни Захарово:

1. деревня Захарово Островное.
2. деревня Немировская.

Голосовали:

Вариант 1: «ЗА» - 10, «ПРОТИВ» - 0.

Вариант 2: «ЗА» - 0, «ПРОТИВ» - 0.

Решили:

1. Признать сход граждан - жителей деревни Захарово по вопросу переименования и выбора нового наименования деревни Захарово (переименовываемого населенного пункта) состоявшимся.

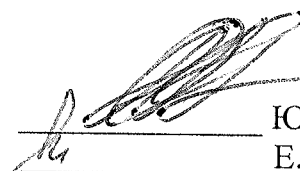
2. Выбрать новое наименование населенного пункта: деревня Захарово Островное.

3. Решение схода опубликовать в бюллетене «Вестник муниципального образования «Островное» и направить в администрацию Приморского муниципального района Архангельской области для внесения предложения о переименовании деревни Захарово в деревню Захарово Островное.

Голосовали:

«ЗА» - 10, «ПРОТИВ» - 0.

Председательствующий  
Секретарь организационного комитета



Ю.Н. Коновалов  
Е.П. Лебедева



**ЛИСТ ГОЛОСОВАНИЯ НА СХОДЕ ГРАЖДАН  
по вопросу выбора нового наименования переименовываемого  
населенного пункта**

Населенный пункт: д. Захарово

Место проведения: д. Захарово д. 18

Дата, время проведения: 13.05.2023 в 12.00

Реквизиты правового акта о назначении схода: \_\_\_\_\_

Варианты наименования переименовываемого населенного пункта:


- 1) Захарово Островное
- 2) Фелищевск 48
- 3) \_\_\_\_\_
- 4) \_\_\_\_\_
- 5) \_\_\_\_\_

Подписи участников схода:

№ п/п	Адрес регистрации	Возраст (полных лет)	Фамилия, инициалы	Отметка о голосовании (указать номер варианта)	Подпись
1	д. Захарово д. 18	79	Шимовский Т. В.	1	
2	д. Захарово д. 18	57	Звонин О. Р.	1	
3	д. Захарово д. 18	32	Звонин Д. В.	1	
4	д. Захарово д. 18	48	Шимовский Т. Д.	1	
5	д. Захарово д. 5	51	Шимовский Т. А.	1	
6	д. Захарово д. 9А	93	Землянич А. Т.	1	
7	д. Захарово д. 9	60	Стариков Е. Ю.	1	
8	д. Захарово д. 12	67	Татаримов В. П.	1	

9	г Захарово г 21	61	Пребеки М. В.	1	То
10	г Захарово г г	84	Смолов Т. П.	1	Смолов
11					
12					
13					
14					
15					
16					

Союз Селма.  
 Туба и. О. Омробо  
 А. А. Соколов (О. П.)  
 15.05.1925



**Архангельская область**  
**Приморский муниципальный район**  
**Муниципальное образование «Островное»**

**Решение**  
**схода граждан – жителей деревни Захарово по вопросу переименования и**  
**выбора нового наименования деревни Захарово**  
**(переименовываемого населенного пункта)**

дер. Захарово  
Приморский район  
Архангельская область

от 13 мая 2023 года  
№ 2

В соответствии со статьей 25.1 Федерального закона от 6 октября 2003 года № 131-ФЗ «Об общих принципах организации местного самоуправления в Российской Федерации», пунктом 3 статьи 13 Устава муниципального образования «Островное» Приморского муниципального района Архангельской области, на основании протокола схода граждан – жителей деревни Захарово по вопросу переименования и выбора нового наименования деревни Захарово (переименовываемого населенного пункта) от 13 мая 2023 года № 2, сход граждан – жителей деревни Захарово РЕШИЛ:

1. Признать сход граждан - жителей деревни Захарово по вопросу переименования и выбора нового наименования деревни Захарово (переименовываемого населенного пункта) состоявшимся.
2. Выбрать новое наименование населенного пункта: деревня Захарово Островное.
3. Решение схода опубликовать в бюллетене «Вестник муниципального образования «Островное» и направить в администрацию Приморского муниципального района Архангельской области для внесения предложения о переименовании деревни Захарово в деревню Захарово Островное.

Председательствующий на сходе граждан  
Глава муниципального образования



Ю.Н. Коновалов

**Протокол № 3**  
**схода граждан – жителей деревни Лахта по вопросу переименования и выбора**  
**нового наименования деревни Лахта**  
**(переименовываемого населенного пункта)**

дер. Лахта  
Приморский район  
Архангельская область

13 мая 2023 года

начало схода – 15 часов 00 минут  
окончание схода – 15 часов 25 минут

Председательствующий – Коновалов Ю.Н. глава муниципального образования «Островное».

Сход граждан назначен постановлением администрации муниципального образования «Островное» от 19 апреля 2023 года № 22 «О назначении сходов граждан в деревнях Заручей, Захарово, Лахта сельского поселения «Островное» Приморского муниципального района Архангельской области по вопросу переименования населенных пунктов».

Указанное постановление опубликовано в бюллетене «Вестник муниципального образования «Островное» от 20 апреля 2023 года № 4 (116) и размещено на официальном сайте администрации муниципального образования «Островное».

Общее количество зарегистрированных по месту жительства – 0 человек,  
Общее количество фактически проживающих в дер. Лахта – 5 человек

На сходе присутствовали жители дер. Лахта:

№ п/п	Ф.И.О.	Год рождения	Адрес
1	Елизарова Надежда Михайловна	1946	д.Лахта, д.2
2	Нагорнова Зинаида Викторовна	1935	д.Лахта, д.6
3	Пашкина Ольга Валентиновна	1971	Д.Лахта, д.2
4	Потапов Иван Владимирович	1959	д.Лахта, д.7
5	Юрьев Павел Григорьевич	1969	д.Лахта, д.4

Повестка дня:

переименование и выбор нового наименования деревни Лахта сельского поселения «Островное» Приморского муниципального района Архангельской области.

Слушали: Коновалова Ю.Н.

Областным законом от 2 мая 2023 года № 706-43-ОЗ осуществлено преобразование сельских поселений, входящих в состав Приморского муниципального района Архангельской области, путем их объединения в Приморский муниципальный округ Архангельской области. Днем создания Приморского муниципального округа является день вступления в силу областного закона – 3 мая 2023 года.

Статьей 6 областного закона от 2 мая 2023 года № 706-43-ОЗ установлен переходный период преобразования муниципальных образований со дня создания Приморского муниципального округа до 1 января 2024 года.

В связи с указанным преобразованием, в границах вновь образованного муниципального образования - Приморского муниципального округа имеются две деревни Лахта, расположенные в границах сельских поселений «Катунинское» и «Островное» Приморского муниципального района.

Указанные сельские поселения с 1 января 2024 года утратят статус отдельных муниципальных образований, следовательно, возникнет ситуация, при которой в границах одной административно-территориальной единицы - Приморского муниципального округа будет две одноименных деревни.

Наличие двух одноименных населенных пунктов подтверждается сведениями из Реестра зарегистрированных в автоматизированном государственном каталоге географических названий объектов Архангельской области на 15 декабря 2022 года:

Регистр. номер	Название географического объекта	Тип объекта	Административно-территориальная (муниципальная) привязка	Географические координаты Широта Долгота	Номенкл. листа карты масштаба 1 : 100 000
0446853	Лахта	деревня	Приморский район	64°23.1' 40°36.9'	Q-37-130
0446956	Лахта	деревня	Приморский район	64°34.3' 40°10.1'	Q-37-129

По состоянию на 19 апреля 2023 года по сведениям регистрационного учета:  
в дер. Лахта сельского поселения «Катунинское» зарегистрировано по месту жительства 583 человека;

в дер. Лахта сельского поселения «Островное» зарегистрировано по месту жительства 0 человек, фактически проживает 5 человек.

В силу подпункта «а» пункта 3 Правил присвоения, изменения и аннулирования адресов, утвержденных постановлением Правительства Российской Федерации от 19 ноября 2014 года N 1221, присвоенный объекту адресации адрес и присвоенное наименование адресообразующему элементу (населенному пункту) должно отвечать принципу уникальности. Один и тот же адрес не может быть присвоен более чем одному объекту адресации.

Ситуация с наличием в границах одной административно-территориальной единицы (Приморского муниципального округа) двух деревень с названием Захарово, может привести к проблемам в регистрационном учете граждан, регистрации прав на недвижимое имущество и сопряженным с ними проблемами во взаимодействии граждан с органами государственной власти и органами местного самоуправления.

Предотвратить возникновение указанных проблем возможно путем переименования одноименных населенных пунктов.

Переименование населенного пункта не влечет ответственности и обязанности по замене паспорта и не отражается на юридической силе имеющихся правоустанавливающих документов на имущество. То есть, не требует от жителей замены документов, а данные о новом наименовании населенных пунктов обновятся в государственных информационных системах (Едином государственном реестре недвижимости и Федеральной информационной адресной системе) в порядке межведомственного электронного взаимодействия.

Данные о регистрации автоматически изменят при обязательной замене паспорта в 20 и 45 лет, изменении сведений о личности или в случае его утраты.

До начала схода в установленный срок с 20 апреля 2023 года по 10 мая 2023 года предложений от жителей дер. Лахта по новому наименованию деревни в организационный комитет не поступило.

Обращаю ваше внимание, что выбор нового названия населенных пунктов осуществляется с учетом предложений жителей переименовываемых деревень, при этом выбор нового названия должен быть обоснован, отражать наиболее характерные признаки населенного пункта, местности, в которой он расположен, или особенности жизни и деятельности населения соответствующей территории, состоять не более чем из трех слов, естественно вписываться в уже существующую систему наименований населенных пунктов.

Предлагаю обсудить вариант нового названия «Лахта Островная» и иные, предложенные сейчас Вами, варианты.

Предложенное дополнение к существующему названию обосновывается особенностью географического нахождения деревни – на острове Конешный вблизи острова Старая Лахта, расположенном в дельте Северной Двины и вхождению населенного пункта в границы сельского поселения «Островное».

Выступили: Елизарова Надежда Михайловна

Предложила: название деревни Старая Лахта

Обоснование наименования: по году образования, дер. Лахта старше дер. Лахта муниципального образования «Катунинское».

По результатам обсуждения на голосование вынесены следующие варианты нового наименования деревни Лахта:

1. дер. Лахта Островная.
2. Старая Лахта.

Голосовали:

Вариант 1: «ЗА» - 5, «ПРОТИВ» - 0.

Вариант 2: «ЗА» - 0, «ПРОТИВ» - 0.

Решили:

1. Признать сход граждан - жителей деревни Лахта по вопросу переименования и выбора нового наименования деревни Лахта (переименовываемого населенного пункта) состоявшимся.

2. Выбрать новое наименование населенного пункта Лахта Островная.


3. Решение схода опубликовать в бюллетене «Вестник муниципального образования «Островное» и направить в администрацию Приморского муниципального района Архангельской области для внесения предложения о переименовании деревни Лахта в деревню Лахта Островная.

Голосовали:

«ЗА» - 5, «ПРОТИВ» - 0.

Председательствующий

Секретарь организационного комитета



Ю.Н. Коновалов

Е.П. Лебедева

Утвержден  
 постановлением администрации  
 муниципального образования «Островное»  
 от 19.04.2023 № 22

**ЛИСТ ГОЛОСОВАНИЯ НА СХОДЕ ГРАЖДАН  
 по вопросу выбора нового наименования переименовываемого  
 населенного пункта**

Населенный пункт: д. Лахта

Место проведения: д. Лахта, у частного дома № 1

Дата, время проведения: 13.05.2023 15:00 м


Реквизиты правового акта о назначении схода: Постановление администрации муниципального образования «Островное» от 19.04.2023 № 22

Варианты наименования переименовываемого населенного пункта:

- 1) Лахта Островная
- 2) Старая Лахта
- 3) \_\_\_\_\_
- 4) \_\_\_\_\_
- 5) \_\_\_\_\_

Подписи участников схода:

№ п/п	Адрес регистрации	Возраст (полных лет)	Фамилия, инициалы	Отметка о голосовании (указать номер варианта)	Подпись
1	д. Лахта д. 2	77	Елизаров И. М.	1	
2	д. Лахта д. 6	87	Нагорнов З. В.	1	
3	д. Лахта д. 2	52	Трушкин С. В.	1	
4	д. Лахта д. 7	64	Тотюнов И. В.	1	
5	д. Лахта д. 4	54	Юрисев Т. Т.	1	


  
 Комитет Общ.
   
 Ткаченко М. В.
   
 Кембасел Ю. И.



**Архангельская область**  
**Приморский муниципальный район**  
**Муниципальное образование «Островное»**

**Решение**  
**схода граждан – жителей деревни Лахта по вопросу переименования и**  
**выбора нового наименования деревни Лахта**  
**(переименовываемого населенного пункта)**

дер. Лахта  
Приморский район  
Архангельская область

от 13 мая 2023 года  
№ 3

В соответствии со статьей 25.1 Федерального закона от 6 октября 2003 года № 131-ФЗ «Об общих принципах организации местного самоуправления в Российской Федерации», пунктом 3 статьи 13 Устава муниципального образования «Островное» Приморского муниципального района Архангельской области, на основании протокола схода граждан – жителей деревни Лахта по вопросу переименования и выбора нового наименования деревни Лахта (переименовываемого населенного пункта) от 13 мая 2023 года № 3, сход граждан – жителей деревни Лахта РЕШИЛ:

1. Признать сход граждан - жителей деревни Лахта по вопросу переименования и выбора нового наименования деревни Лахта (переименовываемого населенного пункта) состоявшимся.
2. Выбрать новое наименование населенного пункта: деревня Лахта Островная.
3. Решение схода опубликовать в бюллетене «Вестник муниципального образования «Островное» и направить в администрацию Приморского муниципального района Архангельской области для внесения предложения о переименовании деревни Лахта в деревню Лахта Островная.

Председательствующий на сходе граждан  
Глава муниципального образования



Ю.Н. Коновалов

**Архангельская область**  
**Приморский муниципальный район**  
**муниципальное образование «Островное»**  
**Совет депутатов муниципального образования «Островное»**  
**второго созыва**  
**внеочередная сессия**

**РЕШЕНИЕ**

22 мая 2023 г.

№ 183

с. Вознесенье

**Об одобрении предложения о переименовании  
населенных пунктов, расположенных на территории  
Приморского муниципального округа Архангельской области**

В соответствии со статьей 9 Федерального закона от 18 декабря 1997 года № 152-ФЗ «О наименованиях географических объектов», статьей 37 областного закона от 23 сентября 2009 года № 65-5-ОЗ «Об административно-территориальном устройстве Архангельской области», статьей 7 областного закона Архангельской области от 2 мая 2023 года № 706-43-ОЗ «О преобразовании сельских поселений Приморского муниципального района Архангельской области путем их объединения и наделения вновь образованного муниципального образования статусом Приморского муниципального округа Архангельской области», на основании решения схода граждан – жителей деревни Заручей по вопросу переименования и выбора нового наименования деревни Заручей (переименовываемого населенного пункта) от 13 мая 2023 года № 1, решения схода граждан – жителей деревни Захарово по вопросу переименования и выбора нового наименования деревни Захарово (переименовываемого населенного пункта) от 13 мая 2023 года № 2, решения схода граждан – жителей деревни Лахта по вопросу переименования и выбора нового наименования деревни Лахта (переименовываемого населенного пункта) от 13 мая 2023 года № 3

Совет депутатов **РЕШИЛ:**

1. Одобрить по результатам проведения сходов граждан предложение администрации муниципального образования «Приморский муниципальный район» о переименовании расположенных на территории Приморского муниципального округа Архангельской области:

деревни Заручей в деревню Заручей Островной;  
деревни Захарово в деревню Захарово Островное;  
деревни Лахта в деревню Лахта Островная.

2. Опубликовать настоящее решение в бюллетене «Вестник Приморского района» и разместить в сетевом издании «Официальный интернет - портал «Вестник Приморского района».

3. Настоящее решение вступает в силу со дня его официального опубликования.

Председатель  
Совета депутатов

Глава  
муниципального образования



Е.П. Лебедева

Ю.Н. Коновалов

**Расчет**  
**финансовых затрат на реализацию предложения о переименовании**  
**населенных пунктов, расположенных на территории Приморского**  
**муниципального округа Архангельской области**

Реализация предложения о переименовании населенных пунктов, расположенных на территории Приморского муниципального округа Архангельской области не повлечет затрат за счет средств соответствующих бюджетов бюджетной системы Российской Федерации.

Глава муниципального образования  
«Приморский муниципальный район»  
Архангельской области



В.А. Рудкина

## Обоснование предлагаемых наименований географических объектов

На основании закона Архангельской области от 2 мая 2023 года № 706-43-ОЗ «О преобразовании сельских поселений Приморского муниципального района Архангельской области путем их объединения и наделения вновь образованного муниципального образования статусом Приморского муниципального округа Архангельской области» осуществлено преобразование сельских поселений Приморского муниципального района Архангельской области в Приморский муниципальный округ Архангельской области. Установлен переходный период преобразования муниципальных образований со дня создания Приморского муниципального округа до 1 января 2024 года.

Статьей 46 закона Архангельской области от 23 сентября 2004 года № 258-внеоч.-ОЗ «О статусе и границах территорий муниципальных образований в Архангельской области» закреплён перечень населённых пунктов, входящих в границы Приморского муниципального округа Архангельской области.

В границах одной административно-территориальной единицы - Приморского муниципального округа Архангельской области расположены одноименные однородные населённые пункты. До преобразования однородные одноименные населённые пункты входили в границы разных административно-территориальных единиц – сельских поселений Приморского муниципального района Архангельской области.

Реестр зарегистрированных в автоматизированном государственном каталоге географических названий объектов Архангельской области на 15 декабря 2022 года содержит следующие сведения об однородных одноименных населённых пунктах:

Регистр. номер	Название географического объекта	Тип объекта	Административно-территориальная (муниципальная) привязка	Географические координаты Широта Долгота	Номенкл. листа карты масштаба 1 : 100 000
0446876	Заручей	деревня	Приморский район	64°33.6' 40°23'	Q-37-129
0446980	Заручей	деревня	Приморский район	64°26.8' 40°38'	Q-37-130
0447002	Захарово	деревня	Приморский район	64°26.2' 40°44.8'	Q-37-130
0446877	Захарово	деревня	Приморский район	64°32.7' 40°24'	Q-37-129
0446853	Лакта	деревня	Приморский район	64°23.1' 40°36.9'	Q-37-130
0446956	Лакта	деревня	Приморский район	64°34.3' 40°10.1'	Q-37-129

В силу подпункта «а» пункта 3 Правил присвоения, изменения и аннулирования адресов, утвержденных постановлением Правительства Российской Федерации от 19 ноября 2014 года N 1221, присвоенный объекту адресации адрес и присвоенное наименование адресообразующему элементу (населенному пункту) должно отвечать принципу уникальности. Один и тот же адрес не может быть присвоен более чем одному объекту адресации.

Наличие в пределах Приморского муниципального округа Архангельской области однородных одноименных населенных пунктов затрудняет осуществление хозяйственной и иной деятельности, также может повлечь возникновение проблем в регистрационном учете граждан.

Новые наименования географических объектов предлагаются по результатам проведения сходов граждан – жителей переименовываемых населенных пунктов и обосновываются следующим.

Наименование «деревня Заручей Островной» существующей деревни Заручей обосновывается особенностью географического нахождения деревни на территории острова Андрианов на берегу Никольского рукава Северной Двины и вхождению населенного пункта ранее в границы сельского поселения «Островное» Приморского муниципального района Архангельской области.

Наименование «деревня Захарово Островное» существующей деревни Захарово обосновывается особенностью географического нахождения деревни на территории острова Кего, расположенного в дельте Северной Двины и вхождению населенного пункта ранее в границы сельского поселения «Островное» Приморского муниципального района Архангельской области.

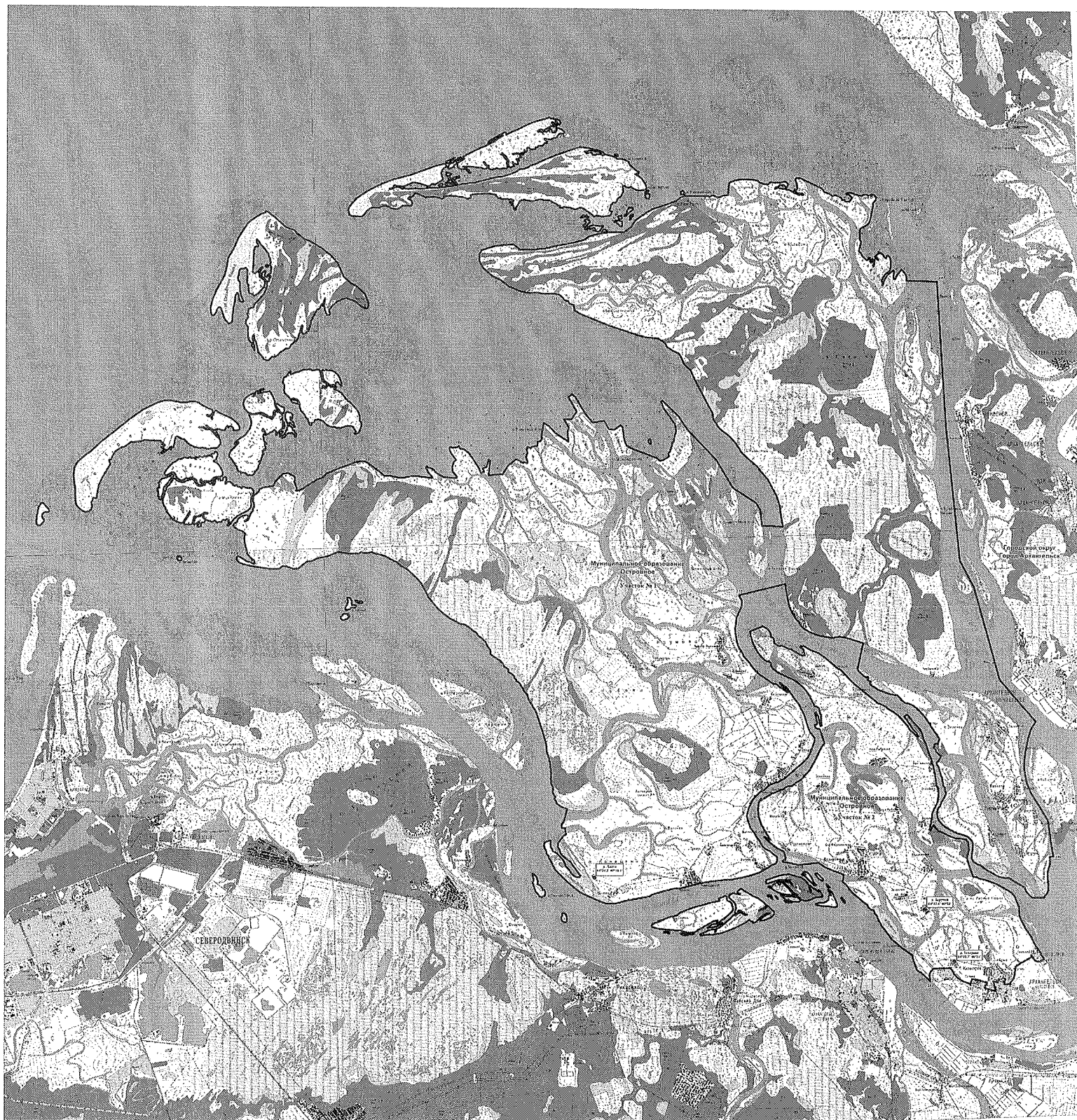
Наименование «деревня Лахта Островная» существующей деревни Лахта обосновывается особенностью географического нахождения деревни на территории острова Конешный вблизи острова Старая Лахта, расположенном в дельте Северной Двины и вхождению населенного пункта ранее в границы сельского поселения «Островное» Приморского муниципального района Архангельской области.

Предлагаемые новые наименования населенных пунктов отражают наиболее характерный признак - расположение на островных территориях в дельте реки Северная Двина и вхождением переименовываемых населенных пунктов до принятия областного закона от 2 мая 2023 года № 706-43-ОЗ «О преобразовании сельских поселений Приморского муниципального района Архангельской области путем их объединения и наделения вновь образованного муниципального образования статусом Приморского муниципального округа Архангельской области» в административные границы сельского поселения «Островное» Приморского муниципального района Архангельской области.

Глава муниципального образования  
«Приморский муниципальный район»  
Архангельской области

 – В.А. Рудкина

**План границ территории  
сельского поселения "Островное"  
Приморского муниципального района  
Архангельской области  
(с указанием переименовываемых населенных пунктов)**



1 : 40 000  
в соответствии с 04 номером  
44 02 01 04 08 09 10 11 22 24

**Условные обозначения**

- Границы
  - муниципальное образование Архангельской области
- Дороги
  - автомобильные дороги
  - железные дороги
  - газопроводы
- Населенные пункты
  - Вознесенье
- Населенки
- Муниципальное образование "Островное"
  - муниципальное образование
- Пункты
  - переименовываемые населенные пункты

**Географические координаты  
переименовываемых географических объектов**

Название географического объекта	Тип объекта	Географические координаты Широта Долгота
Заручей	деревня	64°33.6' 40°23'
Захарово	деревня	64°32.7' 40°24'
Лахта	деревня	64°34.3' 40°10.1'

Глава муниципального образования  
«Приморский муниципальный район»  
Архангельской области



В.А. Рудкина



**План границ территории  
сельского поселения "Островное"  
Приморского муниципального района  
Архангельской области**  
(с указанием переименовываемых населенных пунктов)



1:40 000  
1 сантиметр 0,4 километра  
0 5 10 15 20 25 30 35

**Условные обозначения**

- Границы**
- муниципальное образование Архангельской области
- Дороги**
- автомобильные дороги
- грунтовые и прочие дороги
- лесные участки
- Населенные пункты**
- Вокзелье
- Названия**
- Муниципальное образование "Островное"** — муниципальное образование
- переименовываемые населенные пункты



**АРХАНГЕЛЬСКОЕ ОБЛАСТНОЕ СОБРАНИЕ ДЕПУТАТОВ**  
**седьмого созыва**

**АППАРАТ**

**ПРАВОВОЕ УПРАВЛЕНИЕ**

В.И. Ленина пл., 1, г. Архангельск, 163000, тел.: (8182) 21-56-95, факс: (8182) 20-03-43, e-mail: [duma@aosd.ru](mailto:duma@aosd.ru), <http://www.aosd.ru>

от \_\_\_\_\_ № \_\_\_\_\_  
на № пп7/690 от 24.05.2023

**Заключение**

**на проект постановления Архангельского областного Собрания депутатов  
№ пп7/690 «Об одобрении предложения о переименовании населенных  
пунктов, расположенных на территории Приморского муниципального  
округа Архангельской области»**

Правовое управление, осуществив правовую экспертизу проекта постановления Архангельского областного Собрания депутатов № пп7/690 «Об одобрении предложения о переименовании населенных пунктов, расположенных на территории Приморского муниципального округа Архангельской области» (далее – Проект), внесенного главой муниципального образования «Приморский муниципальный район» Архангельской области Рудкиной В.А., полагает необходимым сообщить следующее.

Проект внесен в законодательный орган Архангельской области соответствующим субъектом права законодательной инициативы в порядке подпункта 13 пункта 2 статьи 23 Устава Архангельской области.

Проектом предлагается:

одобрить предложение администрации муниципального образования «Приморский муниципальный район» Архангельской области о переименовании населенных пунктов (ранее входящих в состав муниципального образования «Островное» Приморского муниципального района Архангельской области деревень Заручей, Захарово, Лахта), расположенных на территории Приморского муниципального округа Архангельской области;

направить указанное предложение и прилагаемые к нему документы на экспертизу в Федеральную службу государственной регистрации, кадастра и картографии (далее – Росреестр).

Проект и прилагаемые к нему документы проверены на соответствие требованиям, установленным частями 1, 2 и 4 статьи 9 Федерального закона от 18 декабря 1997 года № 152-ФЗ «О наименованиях географических объектов» (далее – Федеральный закон от 18 декабря 1997 года № 152-ФЗ),

Архангельское областное  
Собрание депутатов  
« 04 » 06 20 23  
Вх. № 01-02/764

Порядком осуществления экспертизы предложений о присвоении наименований географическим объектам и о переименовании географических объектов, а также выдачи заключений на указанные предложения, утвержденные приказом Росреестр России от 3 декабря 2021 года № П/0570 (далее – Порядок № П/0570), пунктом 1 статьи 37 областного закона от 23 сентября 2009 года № 65-5-03 «Об административно-территориальном устройстве Архангельской области» (далее – областной закон от 23 сентября 2009 года № 65-5-03), пунктом 3 статьи 11.2 регламента Архангельского областного Собрания депутатов (далее – Регламент).

Текст Проекта согласуется с положениями областного закона от 23 сентября 2004 года № 258-внеоч.-ОЗ «О статусе и границах территорий муниципальных образований в Архангельской области» (в редакции областного закона от 2 мая 2023 года № 706-43-ОЗ «О внесении изменений в отдельные областные законы в части наименований муниципальных образований Архангельской области») (далее – областной закон от 23 сентября 2004 года № 258-внеоч.-ОЗ).

В соответствии с частями 1 и 2 статьи 9 федерального закона от 18 декабря 1997 года № 152-ФЗ предложения о переименовании географических объектов (далее – предложения) могут вноситься, в том числе органами местного самоуправления. Данные предложения, документы, обосновывающие их, и расчеты необходимых затрат направляются в законодательные (представительные) органы государственной власти субъектов Российской Федерации, на территориях которых расположены такие географические объекты.

Согласно статьям 19 и 46 областного закона от 18 декабря 1997 года № 258-внеоч.-ОЗ в границы Приморского муниципального округа Архангельской области входят деревни Заручей (две), Захарово (две) и Лахта (две).

Поименованные населенные пункты включены в реестр зарегистрированных в автоматизированном государственном каталоге географических наименований объектов Архангельской области и по состоянию на 15 декабря 2022 года содержат сведения об однородных одноименных населенных пунктах.

Частью 2 статьи 10 Федерального закона от 18 декабря 1997 года № 152-ФЗ предусмотрено, что в целях обеспечения единообразного и устойчивого употребления в Российской Федерации наименований географических объектов и сохранения указанных наименований создается Государственный каталог географических названий, который состоит, в том числе из реестра наименований географических объектов (пункт 19 Порядка регистрации и учета наименований географических объектов, издания словарей и справочников наименований географических объектов, а также выполнения работ по созданию Государственного каталога географических названий и его ведения, утвержденного приказом Федеральной службы государственной регистрации, кадастра и картографии от 22 июня 2022 года

№ П/0241).

В реестре зарегистрированных в автоматизированном государственном каталоге географических названий объектов Архангельской области по состоянию на 15 декабря 2022 года, размещенном на официальном сайте Росреестра в информационно-телекоммуникационной сети «Интернет», в Приморском районе Архангельской области зарегистрированы следующие однородные одноименные населенные пункты: деревни Заручей (регистрационный номер 0446876, географические координаты: широта 64°33.6', долгота 40°23') и Заручей (регистрационный номер 0446980, географические координаты: широта 64°26.8', долгота 40°38'); Захарово (регистрационный номер 0447002, географические координаты: широта 64°26.2', долгота 40°44.8') и Захарово (регистрационный номер 0446877, географические координаты: широта 64°32.7', долгота 40°24'); Лахта (регистрационный номер 0446853, географические координаты: широта 64°23.1', долгота 40°36.9') и Лахта (регистрационный номер 0446956, географические координаты: широта 64°34.3', долгота 40°10.1').

Проектом предлагается переименовать ранее входившие в состав муниципального образования «Островное» Приморского муниципального района Архангельской области деревни Заручей, Захарово, Лахта соответственно в деревни Заручей Островной, Захарово Островное, Лахта Островная, расположенные в границах вновь образованного муниципального образования – Приморский муниципальный округ Архангельской области.

Предлагаемые наименования указанных населенных пунктов, отражающие наиболее характерный признак, обусловлены особенностью географического расположения на островах в дельте реки Северная Двина указанных деревень, которые до принятия областного закона от 2 мая 2023 года № 706-43-ОЗ «О преобразовании сельских поселений Приморского муниципального района Архангельской области путем их объединения и наделения вновь образованного муниципального образования статусом Приморского муниципального округа Архангельской области» входили в состав сельского поселения «Островное» Приморского муниципального района Архангельской области.

Необходимость предлагаемого переименования деревень обоснована в пояснительной записке к Проекту наличием в границах созданной административно-территориальной единицы – Приморского муниципального округа Архангельской области нескольких одноименных однородных населенных пунктов (по две деревни Заручей, Захарово, Лахта), что затрудняет осуществление хозяйственной и иной деятельности (абзац второй части 3 статьи 7 Федерального закона от 18 декабря 1997 года № 152-ФЗ, а также допускает возникновение неопределенности в регистрационном учете граждан по месту жительства.

Согласно пункту 1 статьи 37 областного закона от 23 сентября 2009 года № 65-5-03 предложения о переименовании сельских населенных пунктов вносятся в Архангельское областное Собрание депутатов в виде проектов

постановлений Архангельского областного Собрания депутатов об одобрении предложений о переименовании указанных административно-территориальных единиц Архангельской области.

Положения пункта 7 статьи 37 областного закона от 23 сентября 2009 года № 65-5-03 устанавливают, что в случае принятия постановления об одобрении предложения Архангельское областное Собрание депутатов направляет на экспертизу в федеральный орган исполнительной власти, уполномоченный в области наименований географических объектов, предложение о переименовании административно-территориальной единицы Архангельской области.

Данную экспертизу предложений, выдачу заключений на указанные предложения осуществляет Росреестр (пункт 5.1.23 Положения о Федеральной службе государственной регистрации, кадастра и картографии, утвержденного Постановлением Правительства Российской Федерации от 1 июня 2009 года № 457) согласно Порядку № П/0570 (часть 4 статьи 9 Федерального закона от 18 декабря 1997 года № 152-ФЗ).

Из пунктов 3 и 4 Порядка № П/0570 следует, что для проведения экспертизы предложений о переименовании географических объектов, предусмотренных частью 2 статьи 9 Федерального закона от 18 декабря 1997 года № 152-ФЗ, к направляемым в Росреестр обращениям законодательных (представительных) органов государственной власти субъектов Российской Федерации о проведении такой экспертизы прилагаются документы, в числе которых:

- копии решений об образовании географических объектов – административно-территориальных образований (административно-территориальных единиц) и населенных пунктов, которые предлагается присвоить наименования (переименовать);
- копии карт границ населенных пунктов, содержащихся в генеральных планах поселения или городских округов, позволяющих однозначно идентифицировать географический объект и его местоположение.

Перечисленные документы к Проекту ввиду отсутствия недостающих сведений из ГБУАО «Государственный архив Архангельской области», Филиала ФГБУ «Федеральная кадастровая палата Федеральной службы государственной регистрации, кадастра и картографии» по Архангельской области и НАО не представлены.

В случае принятия Проекта к обращению Архангельского областного Собрания депутатов в Росреестр необходимо приложить копии ответов указанных учреждений.

Согласно финансово-экономическому обоснованию принятие Проекта повлечет незначительные дополнительные расходы бюджета Приморского муниципального округа Архангельской области на изготовление и смену знаков индивидуального проектирования с наименованием населенных пунктов. Переименование населенных пунктов не потребует расходов из федерального бюджета.

Дополнительно сообщаем, что в соответствии с абзацем 2 части 2 статьи 9 Федерального закона от 18 декабря 1997 года № 152-ФЗ законодательные (представительные) органы государственной власти субъектов Российской Федерации рассматривают предложения о переименовании географических объектов, информируют население соответствующих территорий о необходимых затратах и выявляют его мнение об указанных предложениях в порядке, установленном законами субъектов Российской Федерации.


Согласно абзацу третьему пункта 1 статьи 37 областного закона от 23 сентября 2009 года № 65-5-03 при получении предложений о переименовании сельских населенных пунктов Архангельское областное Собрание депутатов публикует извещение об этом на официальном сайте Архангельского областного Собрания депутатов в информационно-телекоммуникационной сети «Интернет» и в целях выявления мнения населения направляет соответствующий проект постановления и прилагаемые к нему документы в представительный орган соответствующего поселения Архангельской области.

Принятие Проекта находится в пределах полномочий Архангельского областного Собрания депутатов.

При проведении антикоррупционной экспертизы Проекта коррупциогенных факторов не выявлено.

Правовое управление полагает возможным рассмотрение Проекта с учетом настоящего заключения.

Заместитель начальника  
правового управления -  
начальник отдела по обеспечению  
законодательной деятельности



М.В. Ручин



**АРХАНГЕЛЬСКОЕ ОБЛАСТНОЕ СОБРАНИЕ ДЕПУТАТОВ  
седьмого созыва**

**АППАРАТ**

**ПРАВОВОЕ УПРАВЛЕНИЕ**

В.И. Ленина пл., 1, г. Архангельск, 163000, тел.: (8182) 21-56-95, факс: (8182) 20-03-43, e-mail: [duma@aosd.ru](mailto:duma@aosd.ru), <http://www.aosd.ru>

от 02.06.2023 № \_\_\_\_\_  
на № пп7/690 от 24.05.2023

**Редакционное заключение  
на проект постановления № пп7/690 «Об одобрении предложения  
о переименовании населенных пунктов, расположенных  
на территории Приморского муниципального округа  
Архангельской области»**

Отдел лингвистической экспертизы правового управления аппарата Архангельского областного Собрания депутатов на основании пункта 2 статьи 11.5 регламента Архангельского областного Собрания депутатов (постановление от 21 июня 2005 года № 182) осуществил редакционную экспертизу проекта постановления № пп7/690 «Об одобрении предложения о переименовании населенных пунктов, расположенных на территории Приморского муниципального округа Архангельской области» и сообщает, что замечаний к представленному проекту постановления нет.

Начальник отдела  
лингвистической экспертизы

И.В. Киршина

Мизгирёва Надежда Николаевна  
(8182) 21 56 28

Архангельское областное  
Собрание депутатов  
«02» 06 2023  
Вх. № 01-02/765

1/1